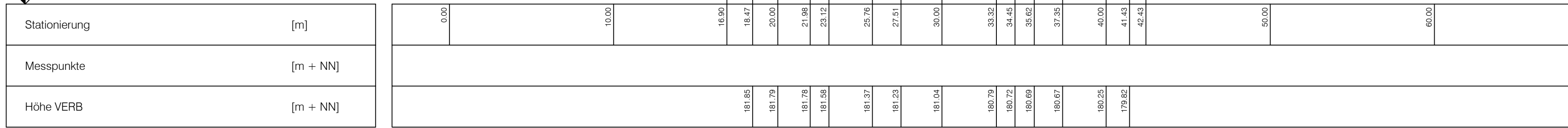


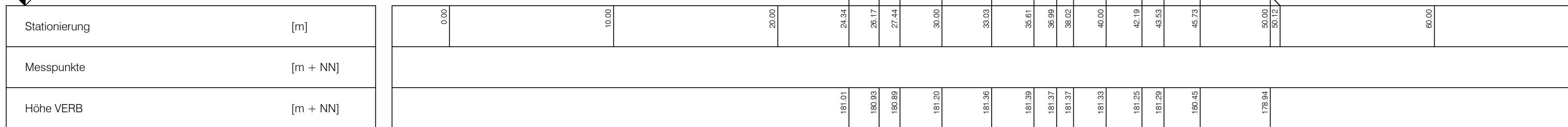
Achse\_20220921\_1

M = 1:200  
Überhöhung = 1.0  
176.00 m+NN




Achse\_20220921\_2

M = 1:200  
Überhöhung = 1.0  
175.00 m+NN



Achse\_20220921\_3

M = 1:200  
Überhöhung = 1.0  
174.00 m+NN



Stand: 06.10.2022  
Fassung: Vorentwurf (Arbeitsfassung)

Anlage Nr. 1



**Stadt Mahlberg**  
Ortenaukreis

1. Änderung des Bebauungsplanes  
"Darsbach III"

Schnitt 3+4+5



Es wird bestätigt, dass die Inhalte dieses Bebauungsplanes mit dem hierzu ergangenen Beschluss des Gemeinderats der Stadt Mahlberg vom..... übereinstimmen

Verfahrensdaten:

Aufstellungsbeschluss:

Entwurfsbilligung:

Offenlage:

Satzungsbeschluss:

In Kraft getreten am:

Mahlberg .....

.....  
Benz  
Bürgermeister

Der Bebauungsplan ist durch öffentliche Bekanntmachung gemäß §10 Abs. 3 BauGB am ..... in Kraft getreten.

Mahlberg, .....

.....  
Benz  
Bürgermeister

Die verwendete Planunterlage mit Stand 2020 entspricht den Anforderungen des § 1 PlanZV

Lagesystem:	GK <input checked="" type="checkbox"/> UTM <input type="checkbox"/>	Stand Kataster:	2020
Höhensystem (HST):	130 (DHHN12) <input checked="" type="checkbox"/> 160 (DHHN92) <input type="checkbox"/> 170 (DHHN2016) <input type="checkbox"/>	Stand Umlegung:	
Bestandvermessung:			
Projekt	2021/196	<p>Ingenieurbüro für Tief- und Wasserbau Stadtplanung und Verkehrsanlagen</p>	
Bearbeiter	Kernler/Roos		
Gez.	Schwab/Moser		
Datum			