



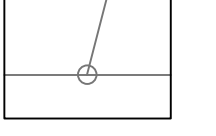


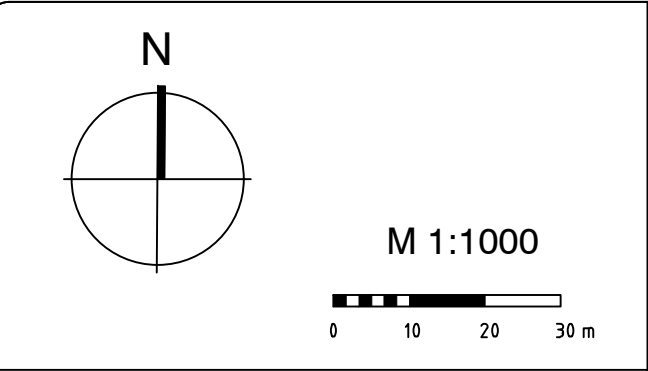
Planzeichenerklärung

Sonstige Planzeichen
 Geltungsbereich Bebauungsplan "Lachenfeld ober und unter dem Kirchweg, 2. Änderung" in der Fassung vom 18.02.2008

Plangrundlage:
 vorhandenes Hauptgebäude
 vorhandenes Nebengebäude
 Flurstücknummer
 Flurstücksgrenze

STAND: 06.12.2017 ANLAGE NR. 1
 FASSUNG: ENTWURF ZUR ÖFFENTLICHKEITS- UND BEHÖRDENBETEILIGUNG

STADT MAHLBERG
 ORTENAU-KREIS
BEBAUUNGSPLAN
"LACHENFELD OBER UND UNTER DEM KIRCHWEG, 8. ÄNDERUNG"
 ZEICHNERISCHER TEIL



Verfahrensdaten:
 Änderungsbeschluss: 10.07.2017
 Entwurfsbilligung: 18.12.2017
 Offenlage: 08.01.2018 - 12.02.2018
 Satzungsbeschluss:

In Kraft getreten am:
 Die verwendete Planunterlagen mit Stand 2016 entspricht den Anforderungen des § 1 PlanZV

Es wird bestätigt, dass die Inhalte dieses Bebauungsplanes und die Bebauungsvorschriften zu diesem Bebauungsplan mit dem hierzu ergangenen Beschluss des Gemeinderats der Stadt Mahlberg vom übereinstimmen

Mahlberg,

 Benz, Bürgermeister
 Der Bebauungsplan und die Bebauungsvorschriften sind durch öffentliche Bekanntmachung gemäß § 10 Abs. 3 BauGB am in Kraft getreten.
 Mahlberg,

 Benz, Bürgermeister

Geltungsbereich 178 266 qm