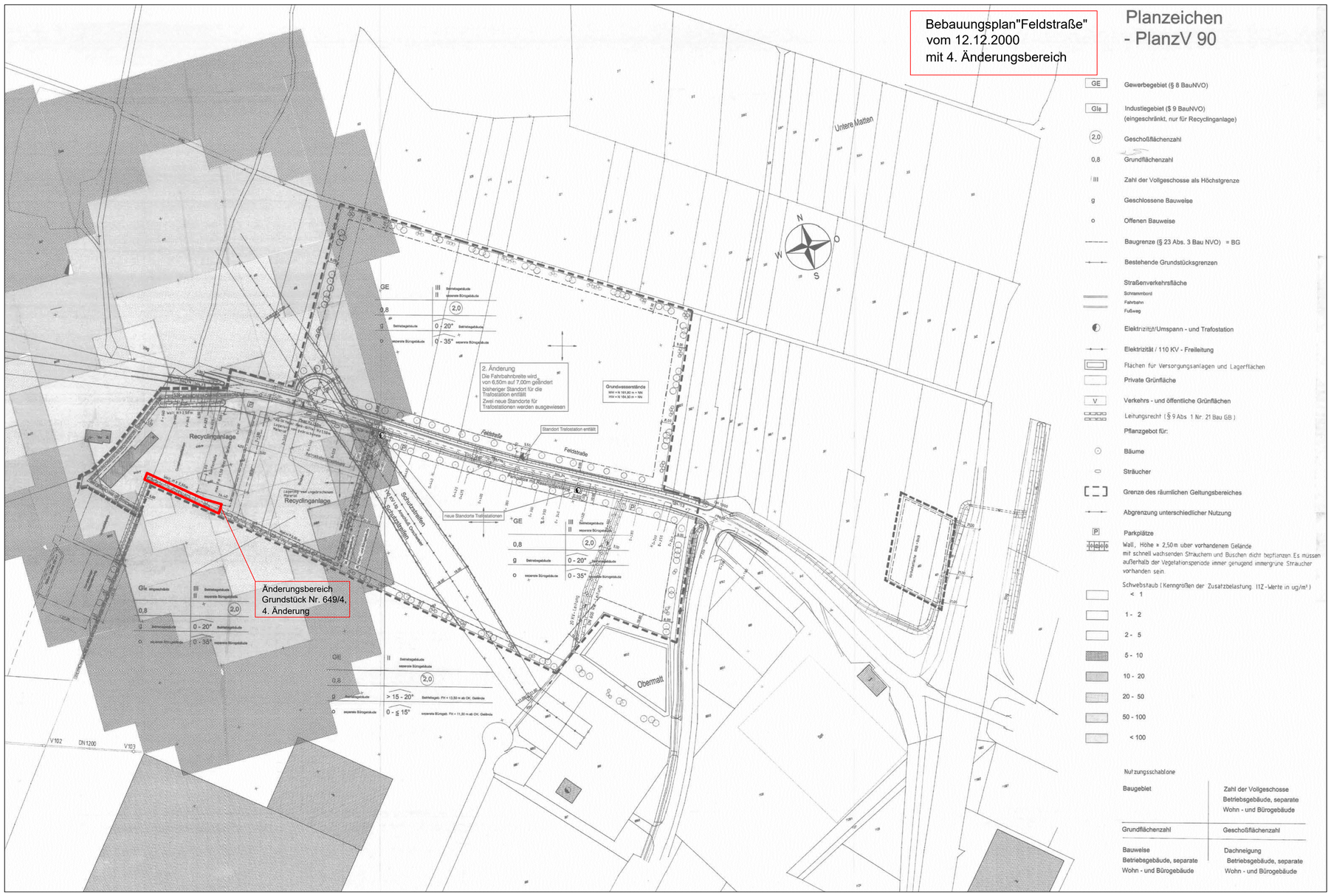

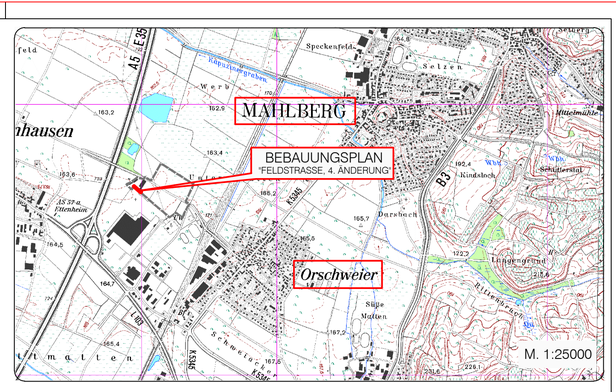

Planzeichenerklärung

Festsetzungen:

Art der baulichen Nutzung

Industriebebiet - Gle

Regelungen zur Ausnutzung

Baugrenze

Baugrenze
des Bebauungsplanes
"Feldstraße" vom 12.12.2000

X Streichung von Festsetzungen
des Bebauungsplanes
"Feldstraße" vom 12.12.2000

Sonstige Festsetzungen

Änderungsbereich Grundstück Nr. 649/4,
4. Änderung

Grenze des räumlichen Geltungsbereiches
des Bebauungsplanes "Feldstraße",
rechtsverbindlich seit dem 12.12.2000

Plangrundlage:

vorhandenes Hauptgebäude

300 Flurstücksnummer

vorhandenes Nebengebäude

Flurstücksgrenze

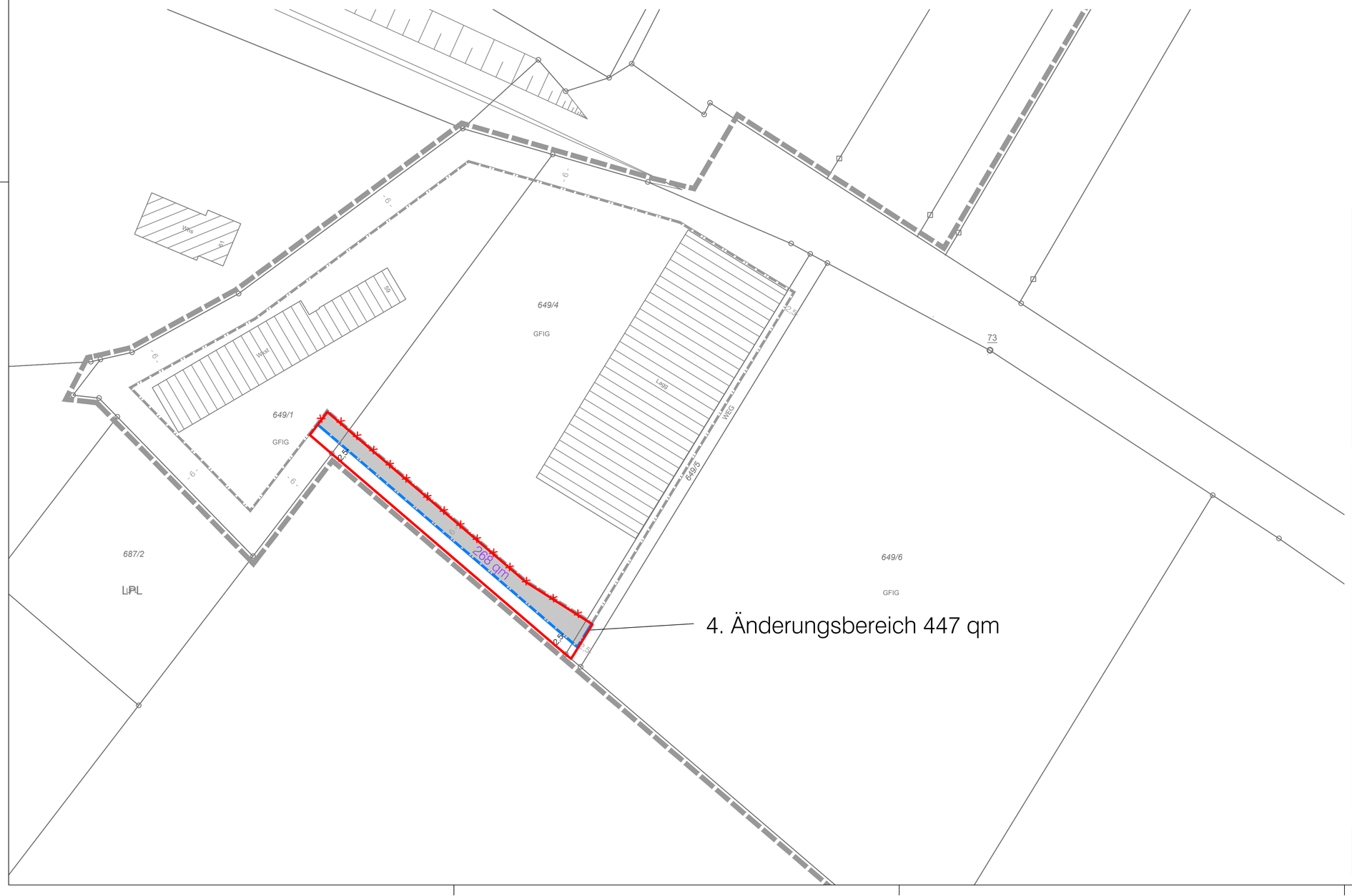

STAND: 15.03.2018 ANLAGE NR. 1
FASSUNG: ENTWURF ZUR ÖFFENTLICHKEITS- UND BEHÖRDENBETEILIGUNG

STADT MAHLBERG
STADTTEIL ORSCHWEIER
ORTENAUKREIS

BEBAUUNGSPLAN
"FELDSTRASSE, 4. ÄNDERUNG"

ZEICHNERISCHER TEIL

N

M 1:500

0 5 10 20 30

Verfahrensdaten:

Aufstellungsbeschluss:

Entwurfsbilligung: 23.04.2018

Offenlage:

Satzungsbeschluss:

In Kraft getreten am:

Die verwendete Plangrundlage mit Stand 2016 entspricht den Anforderungen des § 1 PlanZV

Es wird bestätigt, dass die Inhalte dieses Bebauungsplanes mit dem hierzu ergangenen Beschluss des Gemeinderats der Stadt Mahlberg vom ..... übereinstimmen

Mahlberg, ...

.....
Dietmar Benz
Bürgermeister

Der Bebauungsplan ist durch öffentliche Bekanntmachung gemäß §10 Abs. 3 BauGB am ..... in Kraft getreten.

Mahlberg, ...

.....
Dietmar Benz
Bürgermeister

PROJEKT	2017 250
BEARB.	Jäger
GEZ.	Schr
DATUM	
2017250_baulpl_epl_bp-4-Änd-OL	

PLANUNG
77886 Lauf ☎ 07841/703-0
zink INGENIEURE

76,5/74,2